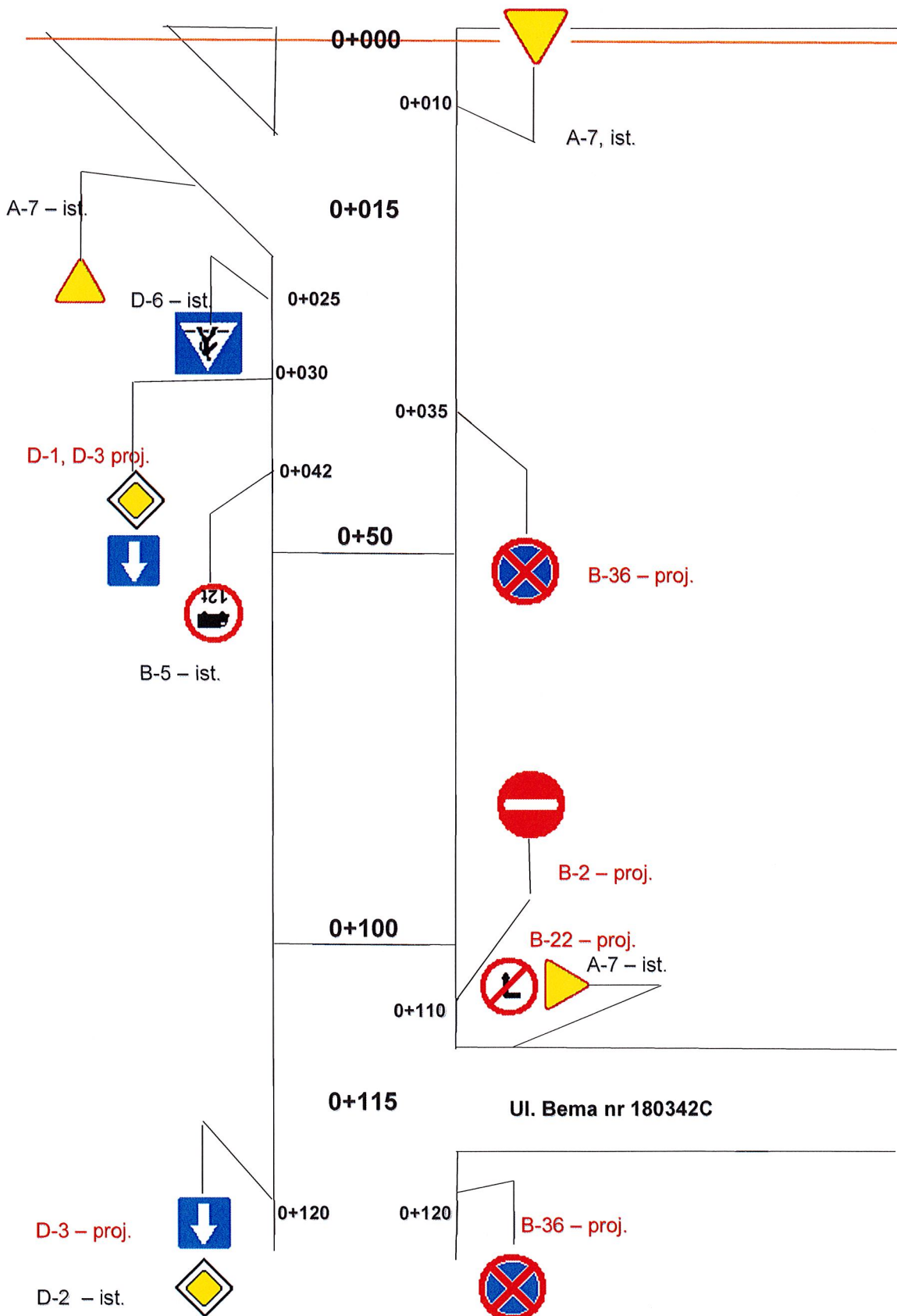


Plan sytuacyjny – szkic nr 1  
ul. Wojska Polskiego

Droga wojewódzka 267 Ujma Duża – Piotrków Kujawski



Plan sytuacyjny – szkic nr 2  
ul. Wojska Polskiego

0+150

B-22, t-22, – ist.

0+185



Nie dotyczy pojazdów dostawczych i odbioru towaru



0+200

0+210



D-6 – ist.



B-2 – proj.

B-22 – proj.

B-20 – ist.



0+215

Ul. Ks. Matuszewskiego nr 180347C

0+220

Ul. Konopnickiej nr 180344C

0+225



B-1, t-22 – ist.

Nie dotyczy pojazdów dostawczych i odbioru towaru

Nie dotyczy



D-6 – ist.

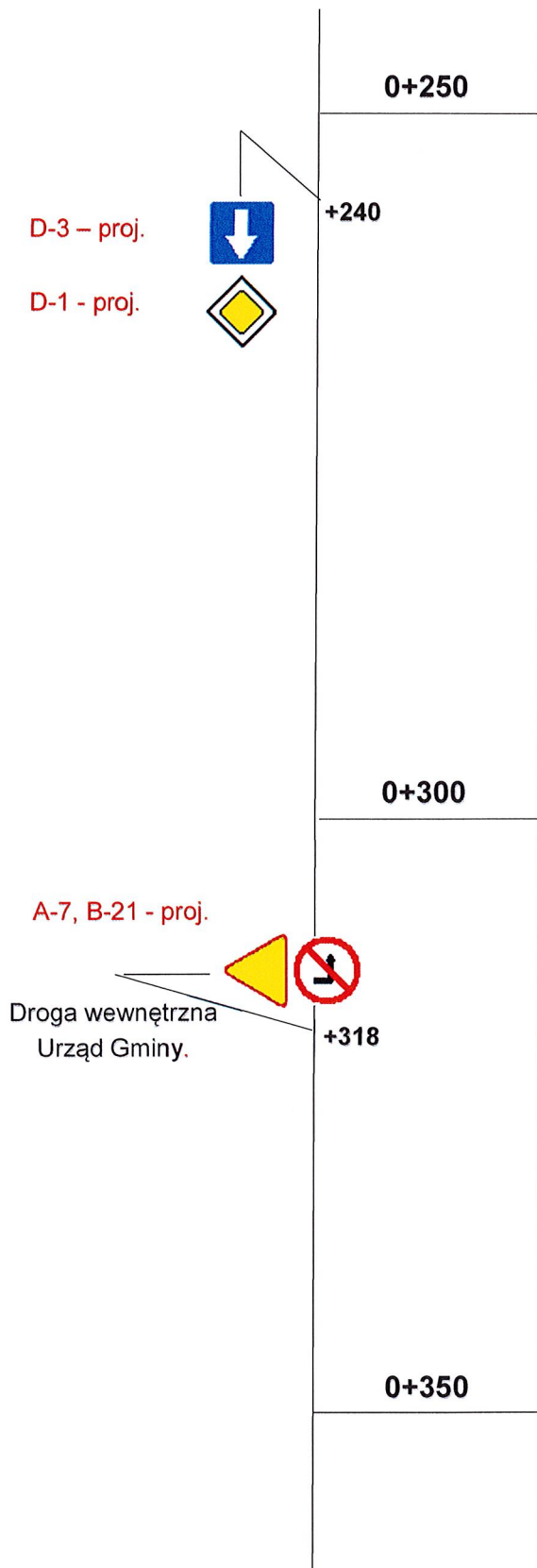


0+235

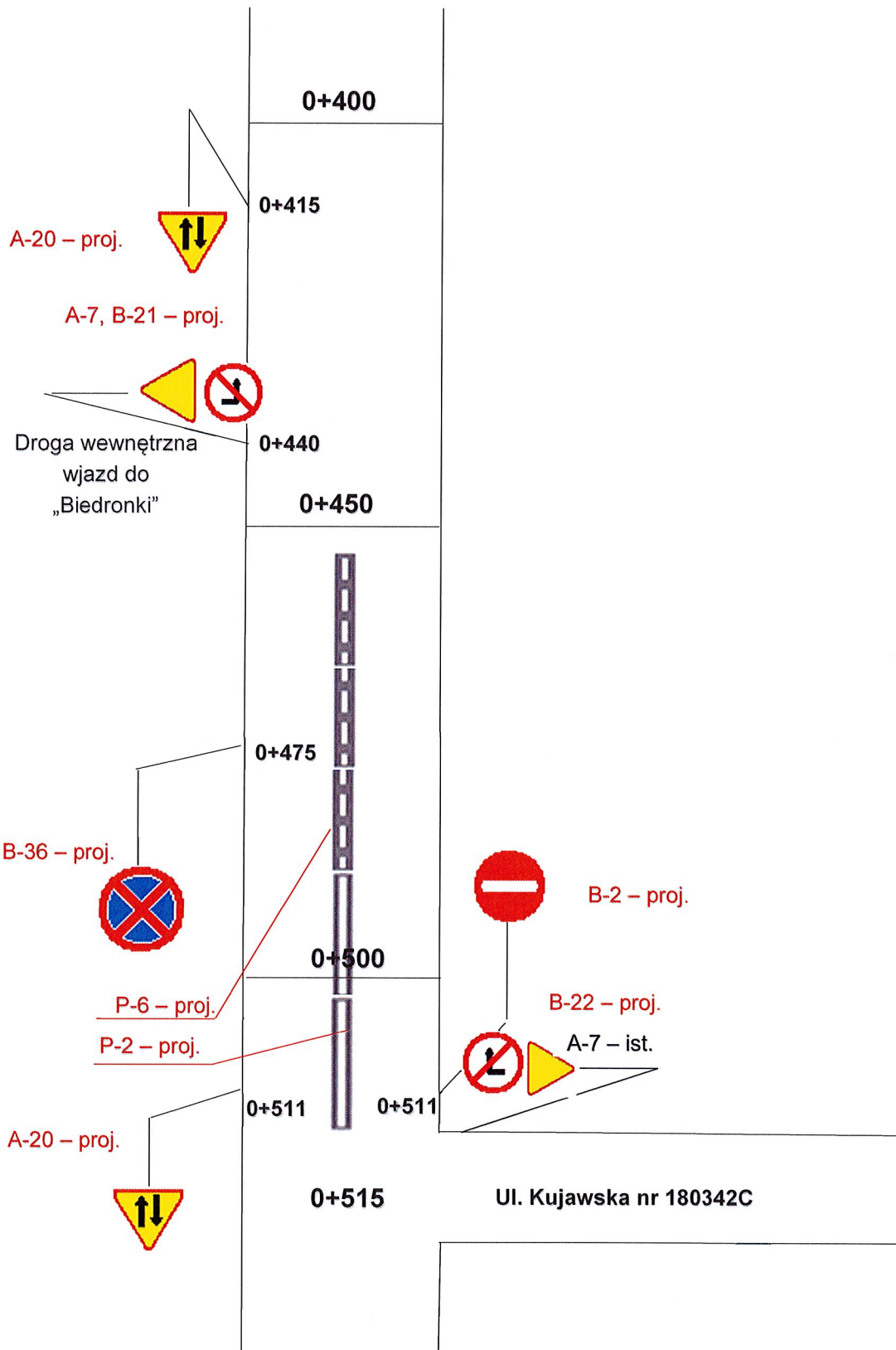


B-36 – proj.

Plan sytuacyjny – szkic nr. 3  
ul. Wojska Polskiego



**Plan sytuacyjny – szkic nr 4**  
**ul. Wojska Polskiego**



**Plan sytuacyjny – szkic nr 5**  
**ul. Wojska Polskiego**

