

OBSZAR ZDEGRADOWANY I OBSZAR REWITALIZACJI W GMINIE OSIĘCINY




MINISTERSTWO
ROZWOJU



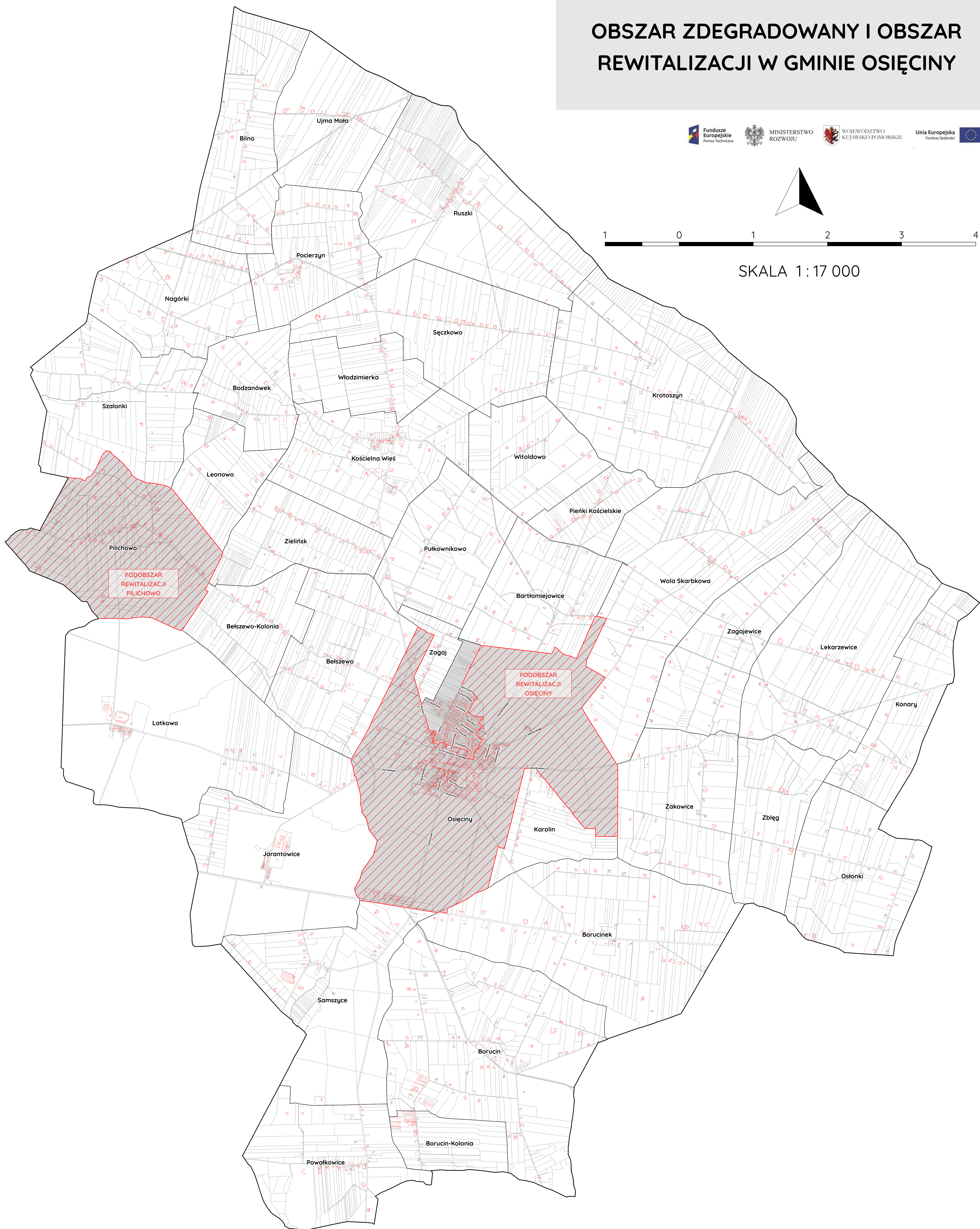
WOJEWÓDZTWO
KUJAWSKO-POMORSKIE

Unia Europejska
Fundusz Spójności




1 0 1 2 3 4 km

SKALA 1:17 000



Legenda

— budynek



podobszary
rewitalizacji



granica Gminy

— granice podziałów
ewidencyjnych



podobszary
zdegradowane



Zbłęg

granice miejscowości